

Factura Pequeño Contribuyente

LUIS FERNANDO, OROXÓN SANDOVAL

Nit Emisor: 12113034

FERNANDO OROXON

35 CALLE 7-32 COLONIA LAS CHARCAS, zona 11, Guatemala, GUATEMALA

NIT Receptor: 3440958

Nombre Receptor: INSTITUTO GEOGRAFICO NACIONAL, INGENIERO ALFREDO OBIOLS GOMEZ

Dirección comprador: AVENIDA LAS AMÉRICAS 5-76 ZONA 13, CIUDAD DE GUATEMALA

NÚMERO DE AUTORIZACIÓN:

0CC6F0B5-237B-449F-B3DE-65D5DCFF17AB

Serie: 0CC6F0B5 Número de DTE: 595281055

Numero Acceso:

Fecha y hora de emisión: 31-mar-2025 08:59:42

Fecha y hora de certificación: 03-mar-2025 08:59:42

#No	B/S	Cantidad	Descripción	Precio/Valor unitario (Q)	Descuentos (Q)	Otros Descuentos(Q)	Total (Q)	Impuestos
1	Servicio	1	Pago de honorarios por servicios técnicos prestados al Instituto Geográfico Nacional, Ingeniero Alfredo Obiols Gómez del Ministerio de Agricultura, Ganadería y Alimentación, durante el período correspondiente del 01 de marzo de 2025 al 31 de marzo de 2025, según Contrato Administrativo número 2025-202-1-2-11, Acuerdo Ministerial de Aprobación número RH-029-202-1-2025.	10,000.00	0.00	0.00	10,000.00	
TOTALES:					0.00	0.00	10,000.00	

CANCELADO

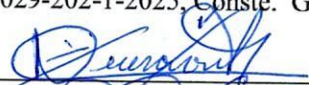
* No genera derecho a crédito fiscal

Datos del certificador

Superintendencia de Administración Tributaria NIT: 16693949



Razón: que se registra para hacer constar que la factura que precede, Serie: 0CC6F0B5 Número de DTE: 595281055 de fecha 31 de marzo de 2025, emitida por Luis Fernando Oroxón Sandoval, ampara el pago por servicios técnicos correspondiente al mes de marzo del 2025, según Contrato Administrativo número 2025-202-1-2-11 y Acuerdo Ministerial de Aprobación número RH-029-202-1-2025. Conste. Guatemala, 31 de marzo de 2025.

(f) 
Luis Fernando Oroxón Sandoval
DPI: 1674 569540101



(f) 
Firma y sello del Responsable de la Verificación de los Servicios Contratados

Ing. Oscar Cruz Ramos
Jefe de la División de Geodesia
Instituto Geográfico Nacional

Vo.Bo. 
Ing. Agr. Daunno Walther Chew Dávila
Director
Instituto Geográfico Nacional - IGN

"Contribuyendo por el país que todos queremos"



Identificador Documento del Verificador
Integrado No:
1741016573916

Fecha de Generación:
Mar 3, 2025, 9:42 AM

Detalle de Documentos

Tipo Documento:	FEL
Fecha Emisión:	31/03/2025 08:59:42
Emisor:	12113034
Agente de Retención:	No es agente de retención.
Establecimiento:	FERNANDO OROXON
Receptor:	3440958-INSTITUTO GEOGRAFICO NACIONAL, INGENIERO ALFREDO OBIOLS GOMEZ
Monto Total:	GTQ GTQ 10000.000000
No. de Acceso:	0
Autorización:	0CC6F0B5-237B-449F-B3DE-65D5DCFF17AB
Serie:	0CC6F0B5
Número del DTE:	595281055
Acuse de recibido:	FCID202520250303T08:59:4306:000CC6F0B5237B449FB3DE65D5DCFF17AB
Fecha de la consulta:	03/03/2025 09:42:16
Estado:	Activo
Asociado a una garantía mobiliaria:	No



SITUACIÓN DEL CONTRIBUYENTE:

NO PRESENTA INCUMPLIMIENTOS

AI 03/03/2025 09:42:58



CONTRIBUYENTE Y/O EMISOR	
NIT	12113034
NOMBRE	LUIS FERNANDO, OROXÓN SANDOVAL
RESUMEN	
TIPO DE INCUMPLIMIENTO	
¡FELICITACIONES! NO PRESENTA INCUMPLIMIENTOS TRIBUTARIOS	
El no presentar incumplimientos, no garantiza que el contribuyente pueda obtener la "Solvencia Fiscal", ya que el proceso de emisión de la misma, considera otras obligaciones no incluidas en el Verificador Integrado.	

Para actualizar tus Datos de RTU, así como verificar el detalle de las declaraciones presentadas puedes hacerlo en Agencia Virtual ingresando Usuario y Contraseña, si aún no tienes tu contraseña, ingresa a <https://portal.sat.gob.gt/portal/> selecciona Agencia Virtual en la opción "Solicitar Usuario", luego preséntate a una Agencia u Oficina Tributaria o llama al Contac Center de la SAT, teléfono 1550.



Verifique la validez de la presente consulta

INFORME MENSUAL DE ACTIVIDADES REALIZADAS

No. Contrato Administrativo		2025-202-1-2-11
No. de Acuerdo Ministerial de Aprobación de contrato		RH-029-202-1-2025
Tipo de Servicios		Técnicos
Nombres y Apellidos de la persona contratista.		Luis Fernando Oroxón Sandoval
Plazo de contratación	Del:02-01-2025	Al:30-06-2025
Período de este Informe:	Del:01-03-2025	Al:31-03-2025
Monto a Pagar: Diez Mil Quetzales exactos.		Q.10,000.00
Prestados en:		Instituto Geográfico Nacional, Ingeniero Alfredo Obiols Gómez

Señor Ministro de Agricultura, Ganadería y Alimentación:

A continuación, se detallan las actividades y avances gestionados durante el período de la contratación:

Descripción de Actividades según TDR	Informe de Actividades Realizadas	Avance	
		Cuantitativo	Cualitativo
1) Servicios técnicos para colaborar en la verificación, corrección y emisión de datos de las libretas de nivelación de la línea de primer orden de la Red de Control Geodésico Vertical, y en la elaboración de hojas electrónicas del abstracto de nivelación	Colaboré con servicios técnicos en la programación de la Línea de 1er, orden "Ciudad", Del BM Ciudad – 1A al BM Ciudad – 28A. Tramo parcial trabajado, en lo que respecta al índice y al esquema del trabajo a realizar.	20 %	En Proceso.
2) Servicios técnicos para colaborar en la digitalización de abstractos de Líneas de nivelación antiguas que se	Colaboré con servicios técnicos en la digitalización del Abstracto de Nivelación de la Línea "M". Del BM MA –16A al BM M – 25A, año 1976, los cuales están en el	70%	En Proceso

encuentren en formato análogo.	departamento de Santa Rosa.		
3) Servicios técnicos para colaborar en los cálculos de Control Horizontal Geodésico	Colaboré con servicios técnicos en el etiquetado de los informes del post proceso del levantamiento geodésico realizado en el Frutal.	100%	Finalizado
4) Servicios técnicos para colaborar en el mantenimiento del archivo técnico de la División de Geodesia	Colaboré con servicios técnicos en la revisión del archivo de los resultados de los puntos geodésicos (Base y Rover) practica de campo. Capacitación interna,	100%	Finalizado
5) Otras actividades relacionadas con el servicio contratado o que le sean asignados por la autoridad superior	Colaboré con servicios técnicos en la elaboración digital de fichas de descripción de 10 BM's de las Líneas de Nivelación de 1er. orden, para cumplir con solicitudes	100%	Finalizado
	Colabore con servicios técnicos en la presentación de los temas: "Sistemas de Coordenadas" "Proyecciones" y "Redes Geodésicas" en el curso de capacitación	100%	Finalizado
	Colaboré con servicios técnicos revisando los croquis de los formularios de descripción de cota fija, de la Línea de Nivelación de 3er, orden, "5C", del 5C - 5 al 5C -10.	100%	Finalizado.

	Colaboré con servicios técnicos en la programación de los trabajos a realizar la División de Geodesia POA 2025.	100%	Finalizado
	Colaboré con servicios técnicos en localizar y proporcionar la descripción digital de fichas de 25 BM's de las Líneas de Nivelación de 1er. orden, para cumplir con varias solicitudes	100%	Finalizado


El presente informe describe lo actuado por el suscrito en cumplimiento a las actividades desarrolladas durante el período de la contratación, y acorde a los términos de referencia de la misma.


Atentamente,

(f) 

Luis Fernando Oroxón Sandoval
DPI: 1674 56954 0101
Celular: 4143 8223

Se hace constar que las actividades descritas en este informe responden a lo estipulado en el contrato administrativo y sus respectivos términos de referencia, y se encuentran recibidos de conformidad, por lo que autorizo a quién corresponda, para que procedan al trámite de pago de los honorarios correspondientes,

(f) 
Firma y sello del Responsable de la
Verificación de los Servicios Contratados
Ing. Oscar Cruz Ramos
Jefe de la División de Geodesia
Instituto Geográfico Nacional



Vo.Bo. _____


Ing. Agr. Daunno Walther Chew Dávila
Director
Instituto Geográfico Nacional -IGN-

